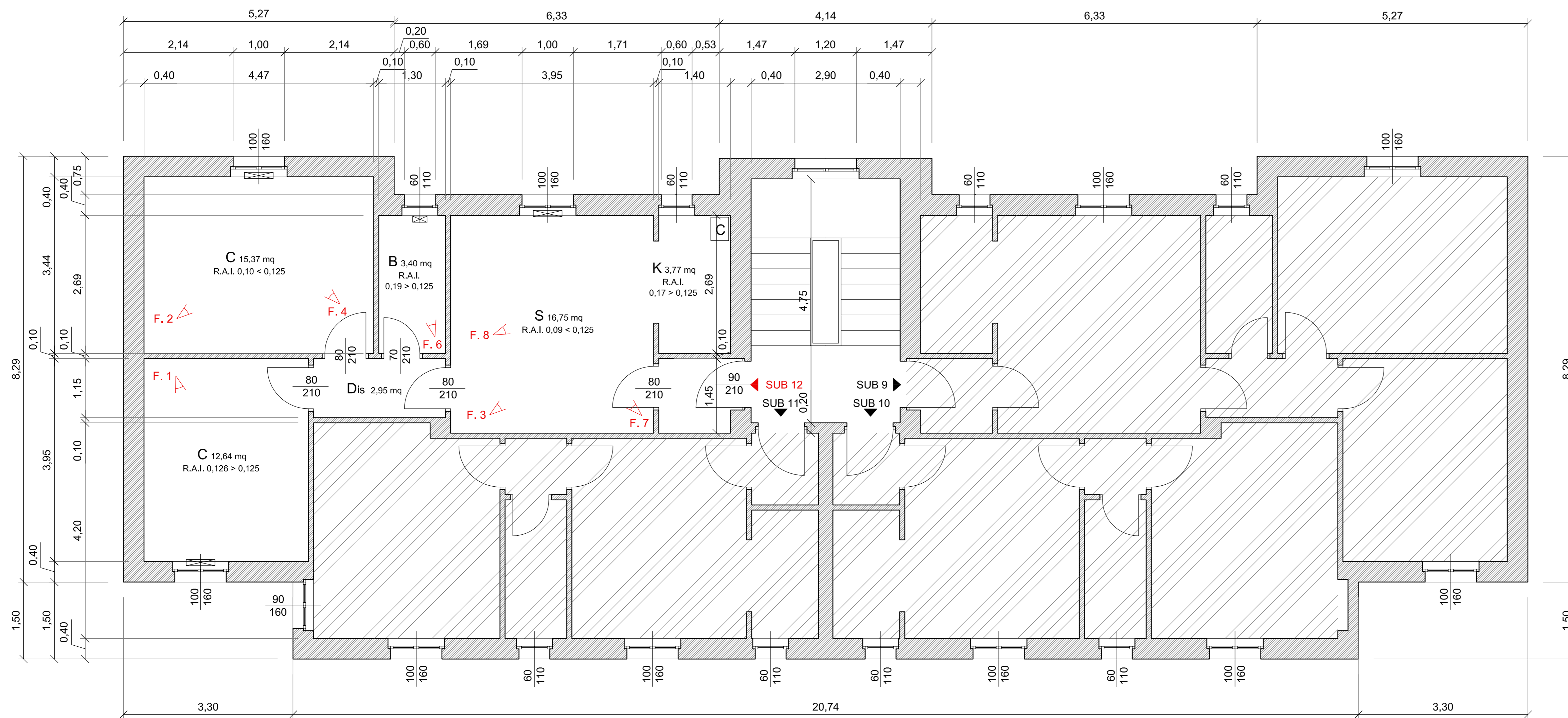
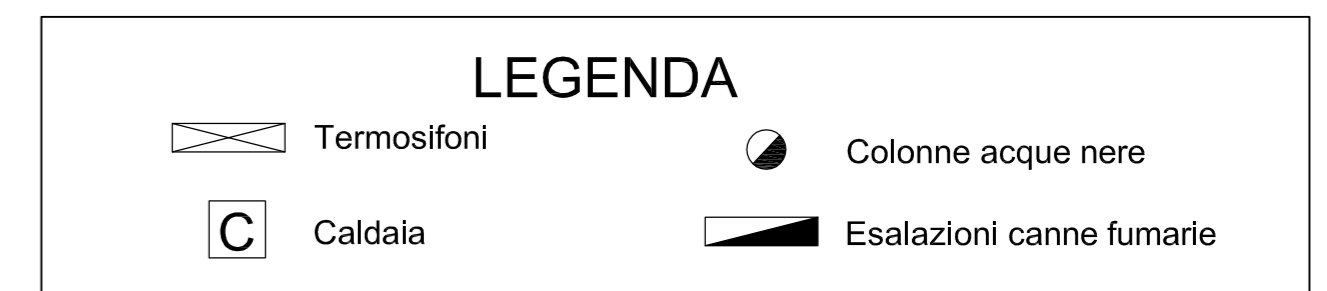
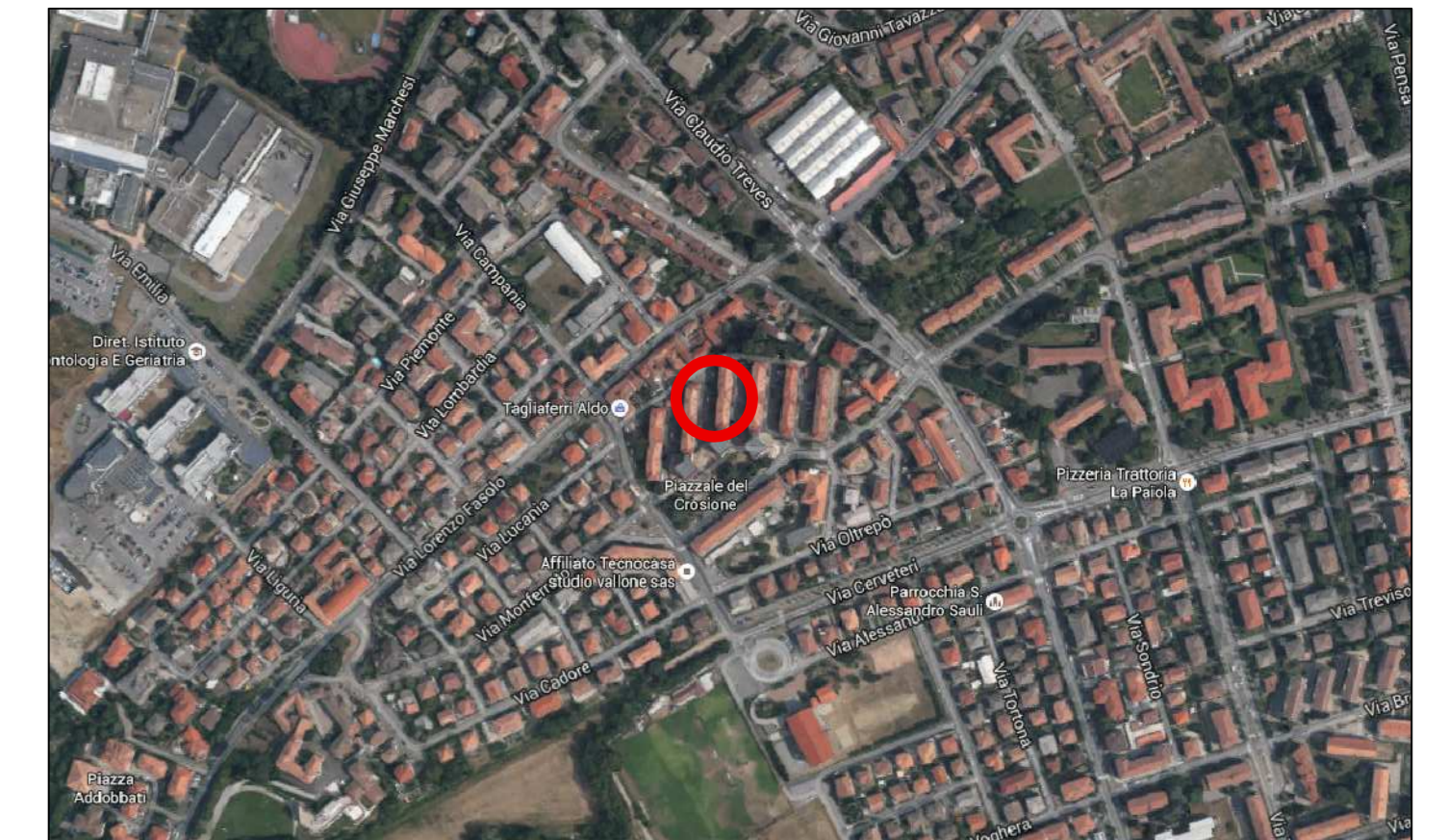


STATO DI FATTO - PIANO SECONDO - SCALA 1:50



INQUADRAMENTO TERRITORIALE



COMUNE DI PAVIA
SETTORE LAVORI PUBBLICI
SERVIZIO PROGETTAZIONE



SUB 12 - FOTO 1



SUB 12 - FOTO 2



SUB 12 - FOTO 3



SUB 12 - FOTO 4



SUB 12 - FOTO 5



SUB 12 - FOTO 6



SUB 12 - FOTO 7



SUB 12 - FOTO 8



INTERVENTO: RECUPERO ALLOGGI ERP INUTILIZZABILI, MEDIANTE RISANAMENTO CONSERVATIVO [POP107] (ex F301)	Emissione per E	Tav. N° 31
OGGETTO: INQUADRAMENTO TERRITORIALE, INQUADRAMENTO FOTOGRAFICO E STATO DI FATTO QUOTATO Piazzale Crosione 6 - Piano secondo - SUB 12	Data emissione Luglio 2016	Scala 1:50
Nome del file:		

<input type="checkbox"/> RILIEVO serie R	<input type="checkbox"/> PRELIMINARE serie P	<input type="checkbox"/> imp. TERMICO serie W	<input type="checkbox"/> imp. ANTINC. serie VV.FF.	<input type="checkbox"/> CONTABILITA' serie CN	<input checked="" type="checkbox"/> STATO ATTUALE
<input type="checkbox"/> AUTORIZZAZ. serie A	<input type="checkbox"/> DEFINITIVO serie D	<input type="checkbox"/> imp. ELETTR. serie E	<input type="checkbox"/> STRUTTURE serie S	<input type="checkbox"/> PERIZIE serie PE	<input type="checkbox"/> STATO DI PROGETTO
<input type="checkbox"/> ind. GEOLOG. serie G	<input checked="" type="checkbox"/> ESECUTIVO serie E	<input type="checkbox"/> imp. IDRICO serie I	<input type="checkbox"/> SICUREZZA serie SZ	<input type="checkbox"/> COLLAUDO serie CO	<input type="checkbox"/> STATO DI CONFRONTO

<input checked="" type="checkbox"/> Revisioni	1	2	3	4	5
---	---	---	---	---	---

PROGETTISTA: Dott. Ing. IACONIANNI MATTEO	RESPONSABILE DEL PROCEDIMENTO: Dott. Arch. CANEVARI SILVIA	DIRIGENTE DI SETTORE: Dott. Arch. MERICCO MAURO
COLLABORATORI: Geom. BARETTO Maria Grazia		